





ANNEXE 1

Bassin Houiller de Saint Etienne PPRM de la vallée du Gier

-  Limites de communes
-  Enveloppe de travaux
-  Périmètre de tous les aléas confondus
-  Limite PPRM

Carte établie sur fond topographique au 1/25000de l'IGN
Echelle de la carte 1/48000

