

Observatoire du bruit



Conception : DDE_42

Date de validité : 31/12/2005 23:00

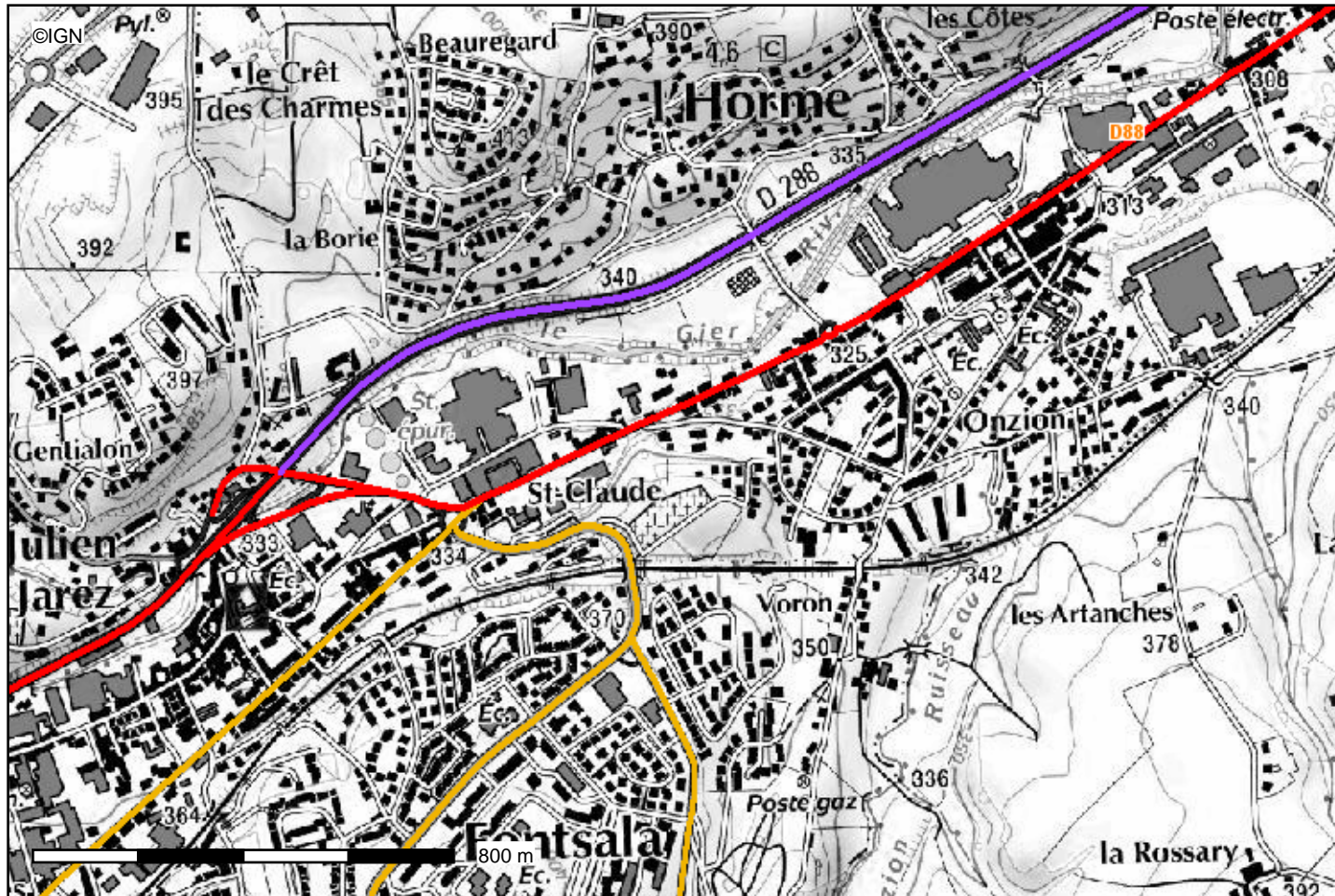
Date d'impression : 17-02-2009



Description :

Classement sonore des différents axes routiers du département de la Loire.

Observatoire du bruit



Conception : DDE_42

Date de validité : 31/12/2005 23:00

Date d'impression : 17-02-2009

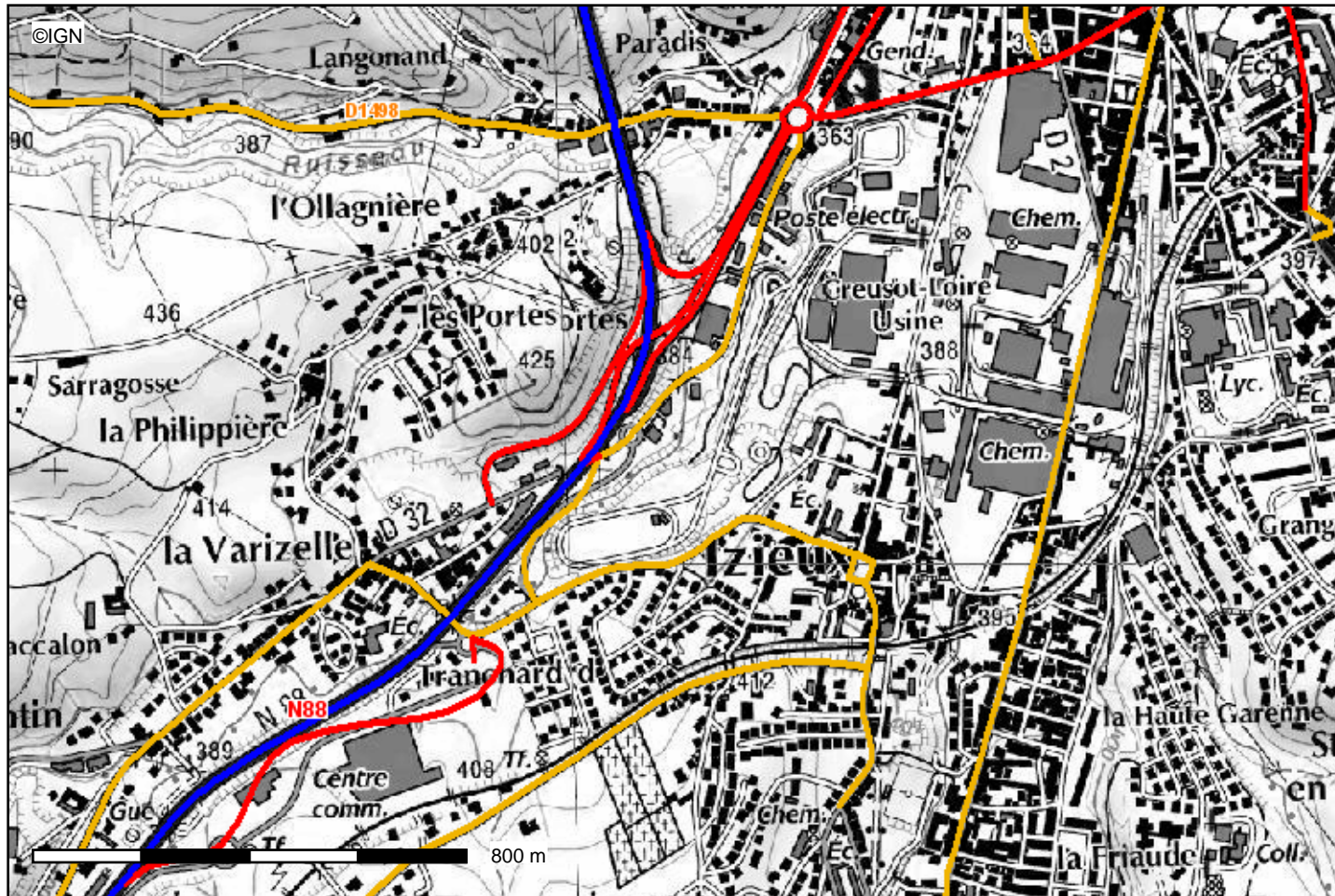


Description :

Classement sonore des différents axes routiers du département de la Loire.

Carte publiée par l'application CARTELIE
© Ministère de l'Écologie, du Développement et de l'Aménagement Durables
DGPA/DAJIL/TI/T11 - CETE Méditerranée (DI/ETER)

Observatoire du bruit



Conception : DDE_42

Date de validité : 31/12/2005 23:00

Date d'impression : 16-02-2009

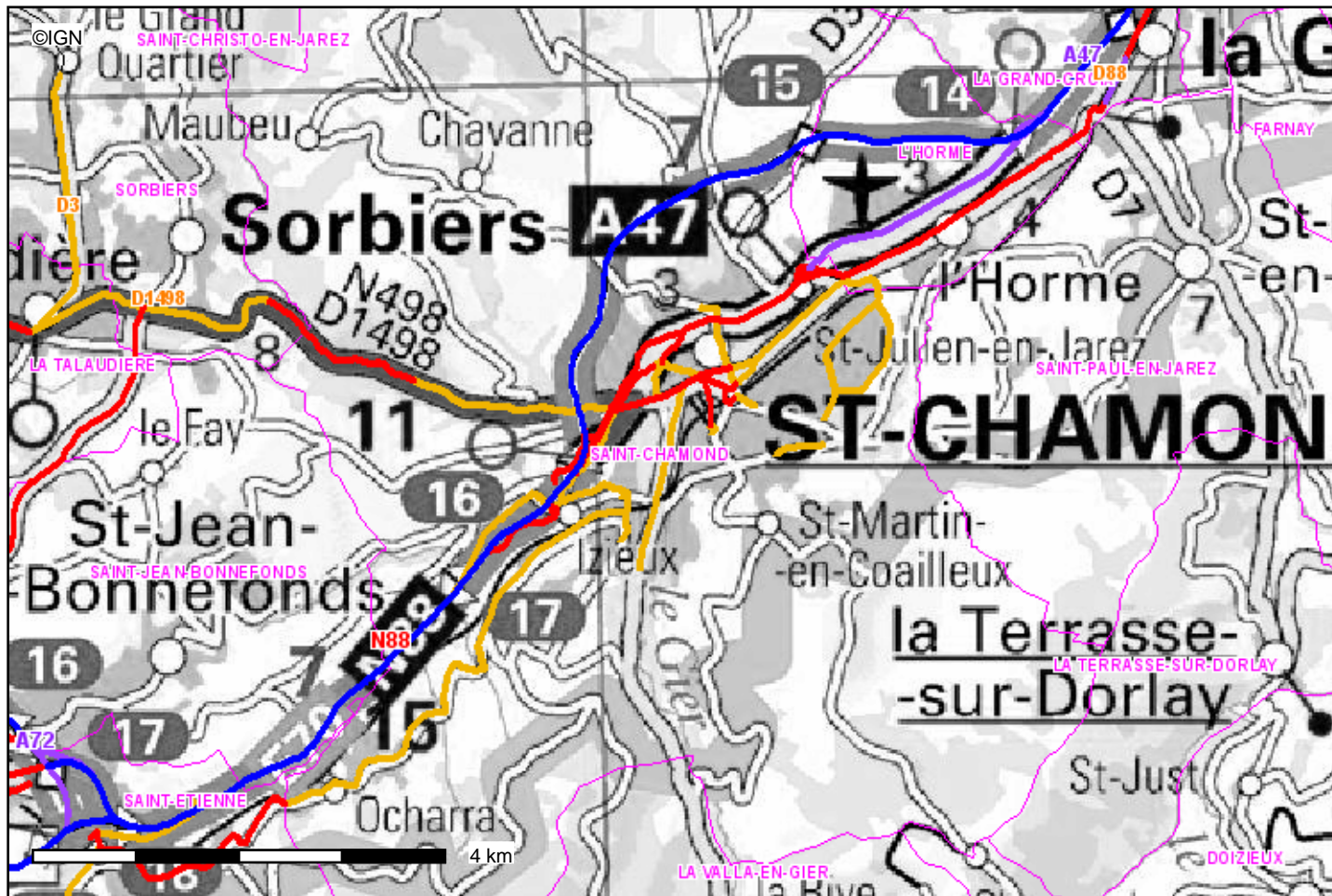
-  Cat1_83dB_A_jour_78dB_A_nuit
-  Cat2_79dB_A_jour_74dB_A_nuit
-  Cat3_73dB_A_jour_68dB_A_nuit
-  Cat4_68dB_A_jour_63dB_A_nuit
-  Cat5_63dB_A_jour_58dB_A_nuit

Description :

Classement sonore des différents axes routiers du département de la Loire.

Carte publiée par l'application CARTELIE
© Ministère de l'Écologie, du Développement et de l'Aménagement Durables
DGPA/DAJIL/TI/T11 - CETE Méditerranée (DI/ETER)

Observatoire du bruit



Conception : DDE_42

Date de validité : 31/12/2005 23:00

Date d'impression : 16-02-2009



Description :

Classement sonore des différents axes routiers du département de la Loire.